

Marca da  
bollo  
€ 16,00(\*)

**Modello A4 DOMANDA PER ACCESSI E SOTTOSERVIZI ubicati dentro i centri abitati**

Spett. le  
PROVINCIA DI VERONA  
U.O. Concessioni ed Autorizzazioni  
Via, Franceschine 10  
37122 Verona VR  
[pec: viabilita.provincia.vr@pecveneto.it](mailto:viabilita.provincia.vr@pecveneto.it)

**Oggetto:** Domanda di concessione di occupazione di suolo pubblico con manufatti su strade provinciali accessi carrai e pedonali, recinzioni, attraversamenti e percorrenze stradali e altro) e/o autorizzazione/concessione di recinzione e/o opere su proprietà privata.


Domanda di occupazione per \_\_\_\_\_  
lungo la strada regionale/provinciale denominata \_\_\_\_\_

Il/ La sottoscritto/a ..... nato/a ..... il  
..... C.F./P.I. .... residente in  
..... (.....) Via ..... n. .... CAP ..... Tel.  
..... Fax ..... cell. .... e-  
mail ..... PEC .....

***Se soggetto: Persona giuridica e/o ditta***

In qualità di  legale rappresentante  amministratore delegato  
della ditta ....., con sede legale in Via .....,  
n. ...., CAP ....., Comune ..... (.....),  
C.F. ...., Partita I.V.A. ....  
Tel. .... e-mail: .....  
PEC ....., cell. ....

referente pratica.....  
Tel. .... e-mail: .....  
PEC ....., cell. ....

	Codice modello	Autore	Revisione 01 <b>PRIVACY</b>	pag
	Modello A4 autorizzazione accessi centri abitati	Viabilità Concessioni	del 02/07/2019	1/5

### CHIEDE:

CHE GLI SIA RILASCIATA AUTORIZZAZIONE/ NULLA OSTA per la realizzazione delle opere, evidenziate nell'allegata documentazione che saranno situate:

sulla strada provinciale n ....., denominazione: ....., Km. ...., lato ....., Prov. ...., Comune ....., località ....., coordinate geografiche WGS 84: latitudine ..... longitudine ..... del punto d'installazione.

sulla proprietà privata, accatastata al foglio..... mappale..... sez. .... e intestata al/ai sig. .... e adiacente/confinante con strada regionale/provinciale n....., denominata ..... dal Km..... al Km.....

*(la domanda, nel caso di cointestatari, deve essere sottoscritta da tutti i proprietari del lotto, oppure necessita di delega, rilasciata a norma di legge, a favore dei firmatari);*

### DICHIARA:

1. che l'opera sarà realizzata secondo le prescrizioni tecniche che indicate sull'atto del rilascio dell'atto autorizzativo e nel rispetto delle distanze e delle prescrizioni previste dal Nuovo Codice della Strada (D.L.vo n.285/92) e dal relativo Regolamento di Esecuzione ed Attuazione (D.P.R. n.495/92) e di attenersi alle condizioni contenute nel Regolamento Provinciale, nonché ad ogni eventuale condizione che la Provincia intendesse prescrivere a tutela della viabilità e della proprietà provinciale;
2. di essere consapevole delle responsabilità, anche penali, previste dagli artt. 75 e 76 del DPR n.445/2000, in caso di dichiarazioni mendaci, falsità negli atti o uso di atti falsi;
3. di essere informato i essere informato che, ai sensi Regolamento UE 2016/679:


Il Titolare del trattamento dei dati personali di cui alla presente informativa è la Provincia di Verona, in persona del suo legale rappresentante in carica, contattabile presso via Franceschine, 10 - 37122 Verona; P.e.c.: [provincia.verona@cert.ip-veneto.net](mailto:provincia.verona@cert.ip-veneto.net); tel. +39 045 9288611;

Il responsabile della protezione dei dati (RPD o Data Protection Officer – DPO) può essere contattato ai seguenti recapiti: E-mail: [dpo@boxxapps.com](mailto:dpo@boxxapps.com); Tel. 800893984

I dati, trattati da persone autorizzate, potranno essere comunicati, esclusivamente per le finalità connesse e/o conseguenti al procedimento in oggetto, a soggetti pubblici o privati ai quali la comunicazione sia obbligatoria per disposizione di legge o regolamento, oppure ai soggetti nominati responsabili esterni, ai sensi dell'art. 28 del GDPR in presenza di un obbligo contrattuale, che prestino garanzie adeguate circa la protezione dei dati e agiscano in base alle direttive impartite dal titolare del trattamento.

La finalità del trattamento cui sono destinati i dati personali è l'istruttoria ed il rilascio dell'autorizzazione richiesta;

I dati saranno conservati per il tempo necessario per il conseguimento delle finalità per le quali sono raccolti e trattati ed in ogni caso in conformità alle norme sulle conservazione della documentazione amministrativa; sarà possibile la loro conservazione anche dopo la conclusione del relativo procedimento amministrativo per l'espletamento di tutti gli eventuali adempimenti conseguenti, nonché, ove previsto, per periodi più lunghi a fini di archiviazione nel pubblico interesse, allo scopo di adempiere ad obblighi normativi o di esercitare una legittima facoltà secondo quanto previsto dall'art. 5, comma 1, lett. e) del GDPR.

	Codice modello	Autore	Revisione 01 <b>PRIVACY</b>	pag
	Modello A4 autorizzazione accessi centri abitati	Viabilità Concessioni	del 02/07/2019	2/5

Competono all'interessato i diritti previsti dal GDPR, ovvero l'accesso ai dati personali che lo riguardano, rettifica, integrazione, o, ricorrendone gli estremi, la cancellazione, la limitazione e l'opposizione al loro trattamento;

L'interessato ha diritto di proporre reclamo, ai sensi dell'articolo 77 del Regolamento 2016/679/UE, al Garante per la protezione dei dati personali con sede in Piazza di Monte Citorio n. 121, 00186 – ROMA, ovvero ad altra autorità europea di controllo competente;

L'interessato può, in qualsiasi momento, esercitare i suoi diritti mediante l'invio di una richiesta scritta ai dati di contatto della Provincia oppure del Responsabile della protezione dei dati designato (RPD o Data Protection Officer DPO);


---

Luogo e data

---

Firma leggibile

*Allegare copia fotostatica del documento di identità del/dei sottoscrittore/i in corso di validità*

	Codice modello	Autore	Revisione 01 <b>PRIVACY</b>	pag
	Modello A4 autorizzazione accessi centri abitati	Viabilità Concessioni	del 02/07/2019	3/5

## ALLEGATI OBBLIGATORI ALLA DOMANDA

1. (\*) Una marca da bollo da € 16,00 – gli enti pubblici sono esenti ai sensi del D.P.R. 642/72 all. B.
2. ricevuta di versamento di € 72,13 sul conto corrente di tesoreria della Provincia di Verona , il cui codice IBAN è: IT 18 L 02008 11725 000003598484 causale: diritti di istruttoria istanza ufficio concessioni;  
I versamenti effettuati da Comuni o altri enti locali sottoposti alle disposizioni della tesoreria unica devono essere effettuati tramite girofondo Banca d'Italia n. 0060246 "Provincia di Verona" causale "versamenti da parte di enti in tesoreria unica rientranti nelle tabelle a e b allegate alla legge 720/84 – UO Concessioni;  
Sono esenti dal versamento dei diritti di istruttoria le istanze per la posa di reti ed infrastrutture di telecomunicazione elettronica ai sensi del D.lgs 259/03 "Codice delle Comunicazioni elettroniche".
3. Elaborati grafici (anche in tavola unica) in 3 copie comprendenti:
  - a) estratto aggiornato di mappa del n.c.t.r., in scala 1:2000 della zona di intervento, sia in destra che in sinistra della strada interessata, avente dimensioni non inferiori a m. 300 in lunghezza e m 50 in larghezza, con evidenziazione del lotto di terreno interessato e indicazione a margine dei relativi estremi catastali: comune – sezione – foglio – mappale/i;
  - b) sviluppo planimetrico in scala adeguata (1:500 – 1:200) e dettagli in scala 1:100, debitamente quotati, del manufatto oggetto della richiesta e delle concessioni ad esso attinenti: manufatti e costruzioni insistenti nella fascia di rispetto stradale con indicazione delle destinazioni d'uso relative e di quelle delle aree ad essi pertinenti/attacchi con eventuali analoghi interventi esistenti nei limitrofi;
  - c) relazione tecnica che descriva la natura dell'intervento, destinazione d'uso, scopi, materiali impiegati, impatto sulla viabilità della strada e sulla sicurezza, corredata da documentazione fotografica.

### INOTRE, PER:

#### A) CONCESSIONE PER OCCUPAZIONE DI AREA DEMANIALE (ACCESSI, TOMBINAMENTI, ECC.) O AUTORIZZAZIONE DI OPERE SU AREA PRIVATA (RECINZIONI, ECC.):

- a) sezione completa della sede stradale in scala 1:100, con indicazione della progressiva chilometrica e lato della strada (determinato con le spalle rivolte all'origine), correttamente quotata e completa di carreggiata – banchine, marciapiedi e fossi, con l'indicazione della larghezza del fondo, delle distanze del suo asse e del ciglio verso campagna dal bordo bitumato della carreggiata; indicazione delle rispettive quote riferite alla quota assunta come (+ 0.00) della mezzeria della carreggiata; rilievo quotato dei manufatti eventualmente esistenti: indicazione del confine demaniale o di uso pubblico con relativa distanza bordo bitumato;

#### B) AUTORIZZAZIONE DI OPERE SU AREA PRIVATA (RECINZIONI, ECC.):


- e) Autodichiarazione, redatta a norma di legge, che attesti il titolo di possesso dell'area.

#### C) PER OCCUPAZIONE SUOLO PUBBLICO PER INSTALLAZIONE DI PONTEGGI ED IMPALCATURE O ALTRI MANUFATTI DEVE ESSERE SPECIFICATO IL PERIODO TEMPORALE RICHIESTO.

### **(\*) Modalità di assolvimento dell'imposta di bollo relativa all'istanza.**

E' consentito esclusivamente nelle seguenti modalità:

- a) con accredito sul conto di tesoreria di questo Ente - IBAN è IT 18 L 02008 11725

	Codice modello	Autore	Revisione 01 <b>PRIVACY</b>	pag
	Modello A4 autorizzazione accessi centri abitati	Viabilità Concessioni	del 02/07/2019	4/5

**000003598484**

le causali del versamento, la cui ricevuta sarà allegata all'istanza, dovranno contenere tassativamente la seguente dicitura: **bollo virtuale** oltre alla relativa strada provinciale, chilometrica, riferimento utente ecc. al fine di identificare in maniera certa l'entrata nei successivi controlli contabili;

b) consegna materiale agli uffici;

c) il mittente in virtù di una autorizzazione ottenuta dall'Agenzia delle entrate, può assolvere all'imposta di bollo in modo virtuale. In questo caso, come previsto dalla stessa autorizzazione, sugli atti e documenti inviati andrà indicato il modo di pagamento e gli estremi della citata autorizzazione ai sensi dell'art 15 del d.P.R. 642/1972;

d) in caso di trasmissione a mezzo posta elettronica certificata dell'istanza mediante il modello specifico disponibile al seguente link:  
<http://portale.provincia.vr.it/documenti/modulistica-per-il-cittadino-1/viabilita-e-strade/concessioni/pagamento-dellimposta-di-bollo-per-la-presentazione-tramite-posta-elettronica-certificata-di-istanze-per-concessioni-stradali-e-rilascio-delle-relative-autorizzazioni/view>


Contatti telefonici Ufficio Concessioni:

Referente amministrativo quadrante provinciale Nord Ovest  
Francesco Calabrese: telefono 0459288956 – fax 0459288861

Referente amministrativo quadrante provinciale Nord Est  
Francesco Calabrese: telefono 0459288956 – fax 0459288861  
Alessandro Dalla Sartora – telefono 0459288954 – fax 0459288861

Referente amministrativo quadrante provinciale Sud Est  
Alessandro Vajola – telefono 0459288925 – fax 0459288861

Referente amministrativo quadrante provinciale Sud Ovest  
Sabina Zambrenti – telefono 0459288955 – fax 0459288861

	Codice modello	Autore	Revisione 01 <b>PRIVACY</b>	pag
	Modello A4 autorizzazione accessi centri abitati	Viabilità Concessioni	del 02/07/2019	5/5